









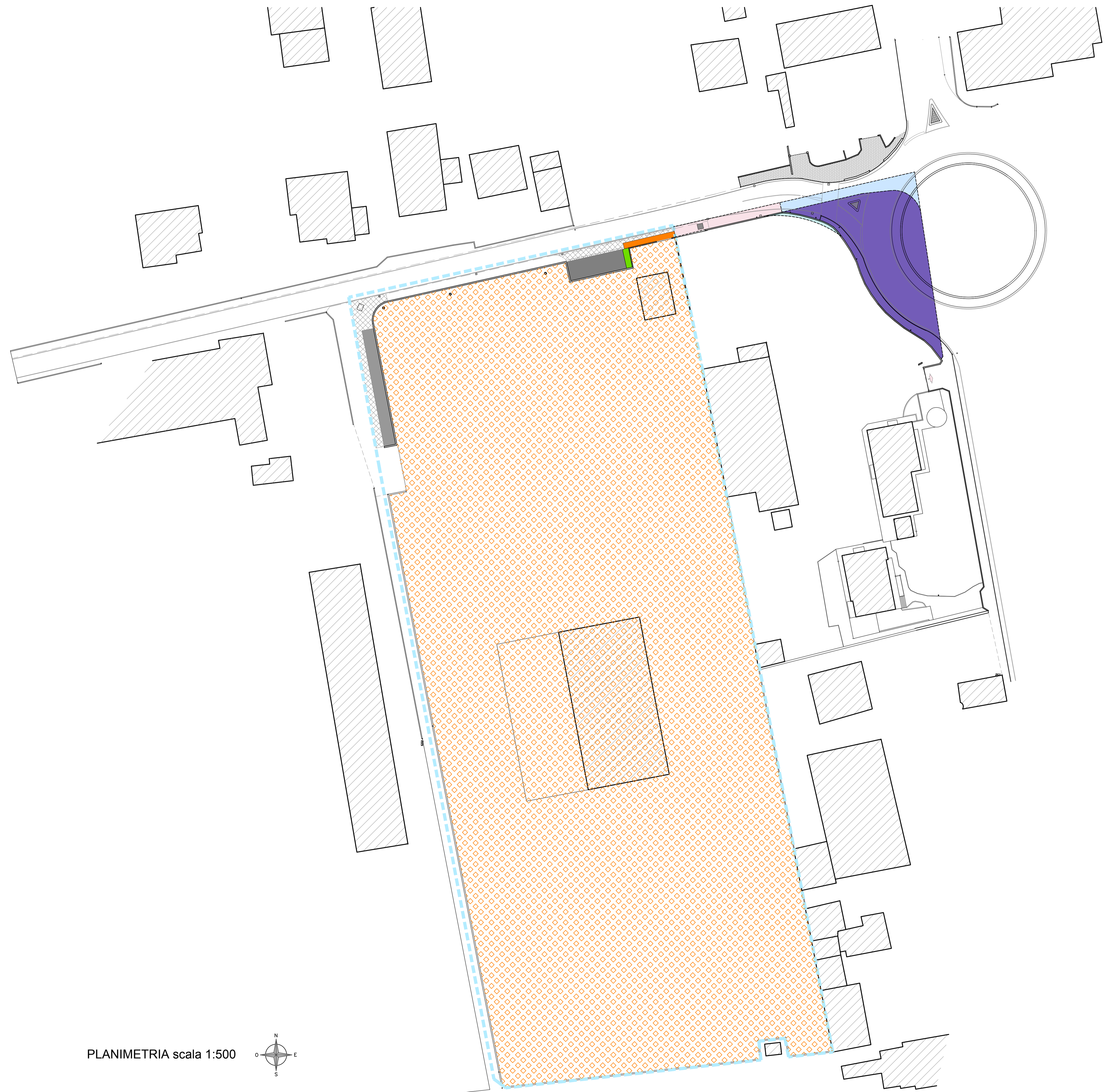


DIMENSIONAMENTO E STANDARDS SECONDO P.I. Comune di Cittadella piano Urbanistico Attuativo D2/44 via LAGHI			
SUP. TERRITORIALE	RAPP. DI COPERTURA 20% mq/mq	STANDARDS RICHIESTI art. 31/32 L.R. 11/2004	STANDARDS DA REALIZ. verde e parcheggio
17.333,00 mq	17333 x 20% = 3466,60 mq (Sup. coperta max)	17.333,00/100= 173,33 173,33 x 10 = 1.733,30 mq	1.733,30 mq

DIMENSIONAMENTO E STANDARDS DI PIANO Comune di Cittadella PUA D2/44 - Via Laghi						
SUPERFICIE TERRITORIALE	STANDARDS			VIABILITA'		TOTALE AREA DA MONETIZZ.
	Verde	Parc./viab./marc.	Totale (A)	viabilità fuori ambito (B) e retifica curva larghi sud	Totale(A+B)	
17.333,00 mq	8 mq	341,90 mq	349,90 mq	230,00(15+80+135) mq	579,90 mq	1.153,40 mq
						16.983,10 mq

## LEGENDA

-  PUA D2/44 via Laghi
-  SUPERFICIE FONDIARIA mq 16.983,10
-  AREA A PARCHEGGIO PUBBLICO ALL'INTERNO DELL'AMBITO mq 162,47
-  AREA DESTINATA A VIABILITA' ALL'INTERNO DELL'AMBITO mq 159,43
-  AREA A MARCIAPIEDE PUBBLICO ALL'INTERNO DELL'AMBITO mq 20,00
-  AREA A VERDE ALL'INTERNO DELL'AMBITO mq 8,00
-  AREA ESTERNA ALL'AMBITO CON MARCIAPIEDE PUBBLICO mappale 958 mq 80,00
-  AREA ESTERNA ALL'AMBITO CON MARCIAPIEDE PUBBLICO mappale 957 mq 135,00
-  AREA ESTERNA ALL'AMBITO PER RETTIFICA CURVATURA mq 15,00
-  AREA ESTERNA ALL'AMBITO CEDUTA CON ATTO D'OBBLIGO mq 672,00



## COMUNE DI CITTADELLA PROVINCIA DI PADOVA

PROGETTO PER LA REALIZZAZIONE DI UN PIANO  
URBANISTICO ATTUATIVO PRODUTTIVO D2/44

OGGETTO:  
PROGETTO

- aree per opere di urbanizzazione  
e verifica dimensionamento

ELABORATO TAV. 5  
Scala: 1:500

DATI CATASTALI:

Fg 13 mapp: 430, 432, 431, 519, 520, 667

**STUDIO TECNICO**  
Girolimetto Geom. Maurizio

Tezze sul Brenta (VI) 36056 Via Brega 69  
Tel: + 39 0424 560721 Fax: + 39 564714 maurizio.girolimetto@geopec.it

COMMITTENTE:  
CARLON S.N.C. DI CARLON LUIGINO & GIORGIO  
CARLON GIORGIO  
CARLON LUIGINO



PLANIMETRIA scala 1:500

